

**PLAN LOCAL D'URBANISME**

**4. REGLEMENT**

Document graphique  
Centre de la commune au 1 / 2 000 ème

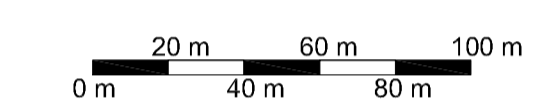
Pièce n° 4.3.1

Arrêté par délibération du Conseil Communautaire : 26.01.2012  
Approuvé par délibération du Conseil Communautaire : 13.12.2012

INITIATIVE Aménagement et Développement

REVISIONS, MODIFICATIONS ET MISES A JOUR

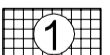

Plan cadastral actualisé le : 20 octobre 2010



- LEGENDE**
- Limite de Zone
  - - - Limite de Secteur

- ZONE URBAINE**
- U Zone urbaine mixte (habitat ou activités économiques, services, commerces, artisanat compatible avec la proximité de l'habitat).
  - Up Secteur de la zone U concerné par le PPRI
  - UY Zone urbaine réservée aux activités économiques.

- ZONE A URBANISER**
- AU Zone de réserve foncière nécessitant pour l'ouverture de la zone, une procédure de modification.
  - 1AU Zone d'extension urbaine à vocation d'habitat et d'activités compatibles avec la proximité de l'habitat.
  - 1AUa

- ZONE AGRICOLE**
- A Zone agricole.
  - Ap Secteur de la zone A concerné par le PPRI.
- ZONE NATURELLE ET FORESTIERE**
- N Zone naturelle.
  - Np Secteur de la zone N concerné par le PPRI.
  - Ne Secteur de la zone N dans lequel les extensions, aménagement et annexes des constructions existantes sont autorisées.
-  Emplacements Réservés
  -  Espaces Boisés Classés

**LISTE DES EMPLACEMENTS RESERVES**

N°	Nature de l'opération	Bénéficiaire	Superficie
An 1	Contournement de l'agglomération	Conseil général	28 ha
An 2	Elargissement de voirie	Commune	63 m²





Département de Haute-Saône



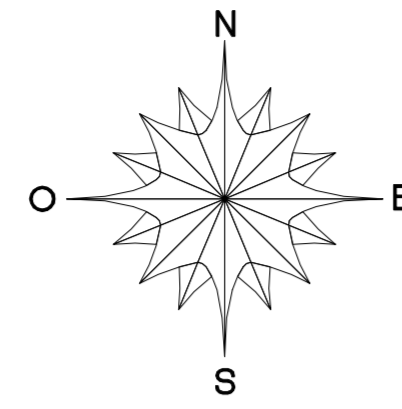
COMMUNE DE  
**ANCIER**

**PLAN LOCAL D'URBANISME**

**4. REGLEMENT**

Document graphique  
Ensemble de la commune au 1 / 5 000 ème

<p>REVISIONS, MODIFICATIONS ET MISES A JOUR</p>	<p>0 m 50 m 100 m 150 m 200 m 250 m</p>
<p>Pièce n° 4.2.1</p>	<p>Plan cadastral actualisé le : 20 octobre 2010</p>
<p>Arrêté par délibération du Conseil Communautaire : 26.01.2012 Approuvé par délibération du Conseil Communautaire : 13.12.2012</p>	<p>INITIATIVE Aménagement et Développement</p> <p>Siège social : 4, Passage Jules Diller - 70000 VESOUL Tél : 03.84.75.64.47 - Fax : 03.84.75.31.09 initiativ@wanadoo.fr</p>



**LEGENDE**

- Limite de Zone
- - - -** Limite de Secteur

**ZONE URBAINE**

- U** Zone urbaine mixte (habitat ou activités économiques, services, commerces, artisanat compatible avec la proximité de l'habitat).
- Up** Secteur de la zone U concerné par le PPRI
- UY** Zone urbaine réservée aux activités économiques.

**ZONE A URBANISER**

- AU** Zone de réserve foncière nécessitant pour l'ouverture de la zone, une procédure de modification.
- 1AU** Zone d'extension urbaine à vocation d'habitat et d'activités compatibles avec la proximité de l'habitat.

**ZONE AGRICOLE**

- A** Zone agricole.
- Ap** Secteur de la zone A concerné par le PPRI.

**ZONE NATURELLE ET FORESTIERE**

- N** Zone naturelle.
- Np** Secteur de la zone N concerné par le PPRI.
- Ne** Secteur de la zone N dans lequel les extensions, aménagement et annexes des constructions existantes sont autorisées.

Emplacements Réservés

**Liste des Emplacements Réservés**

N°	Nature de l'opération	Bénéficiaire	Superficie
An 1	Contournement de l'agglomération	Conseil général	28 ha
An 2	Élargissement de voirie	Commune	63 m <sup>2</sup>